平面図 S=1:2500

業務名	阿高規　大鳴門橋　鳴・鳴門土佐泊浦　測量業務		
路線名等	神戸淡路鳴門自動車道　大鳴門橋		
業務箇所	鳴門市鳴門町土佐泊浦		
図面名	平面図		
縮　尺	図示	図面番号	1 / 2
会社名			
事業者名	徳島県県土整備部高規格道路課		

※A3用紙の縮尺

渦の道アプローチ橋　一般図

縦 断 図 S=1:200

(A-A)

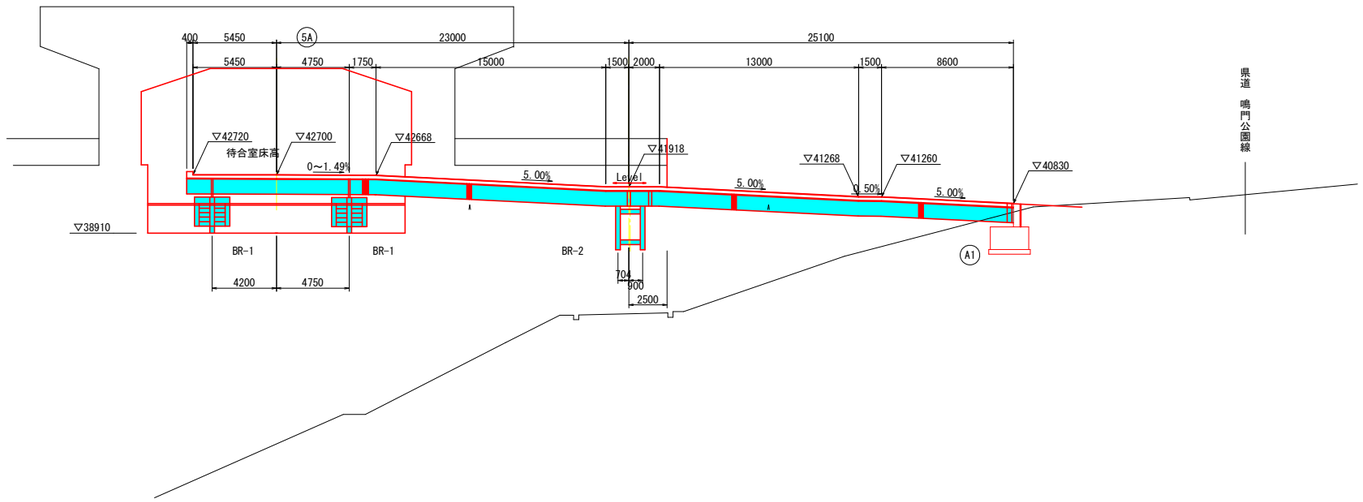

平 面 図 S=1:200

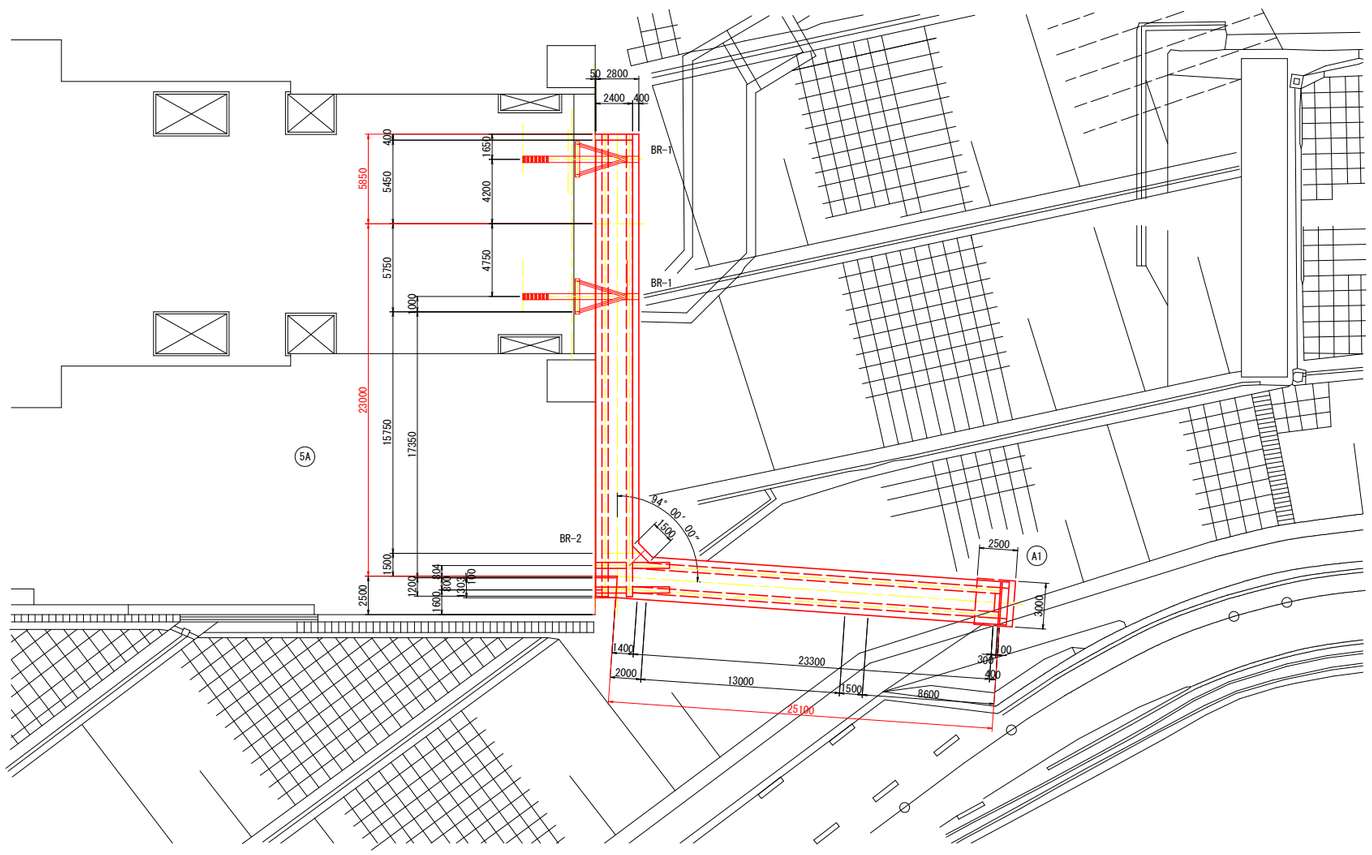

断 面 図 S=1:30

A, C部

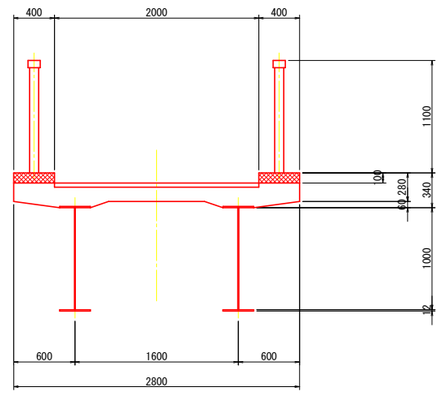

B部

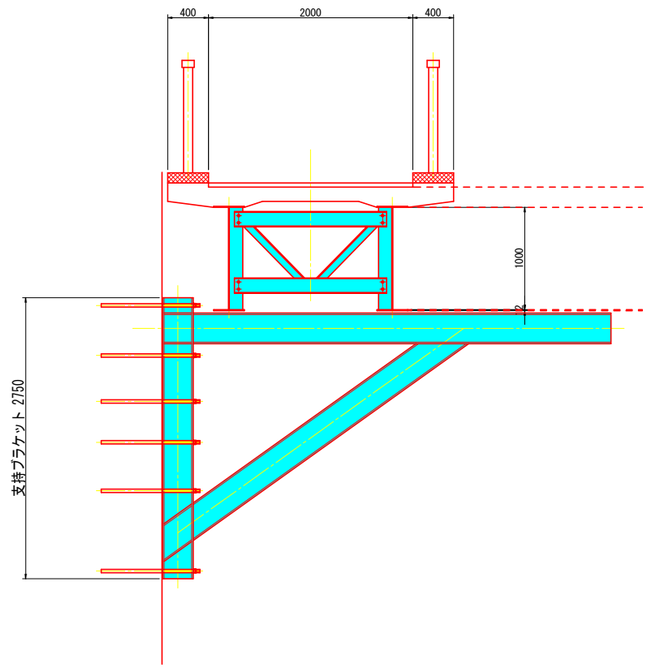

業務名	R2高規　大鳴門橋　鳴・鳴門土佐泊浦　測量業務		
路線名等	神戸淡路鳴門自動車道　大鳴門橋		
業務箇所	鳴門市鳴門町土佐泊浦		
図面名	渦の道アプローチ橋　一般図		
縮　尺	図示	図面番号	2 / 2
会社名			
※A1用紙の縮尺 事業者名	徳島県県土整備部高規格道路課		